

marco estratégico



1. INTRODUCCIÓN

La Alpujarra de Almería ha experimentado recientemente una notable transformación gracias a la adopción de varios objetivos estratégicos orientados a mejorar la gestión municipal y a construir un concepto dinámico de Área Urbana Funcional. Este esfuerzo ha dado lugar a la creación de la Agenda Urbana de la zona, desarrollada en consonancia con las directrices de la Agenda Urbana Española, como herramienta fundamental para abordar tanto las necesidades actuales como las futuras.

La Agenda Urbana del Área Urbana Funcional de La Alpujarra se ha estructurado como un documento flexible, diseñado para adaptarse a cambios y desafíos mediante revisiones periódicas. Además de contener medidas ya establecidas, incorpora nuevas iniciativas, proyectos y recomendaciones que enriquecen y refuerzan la planificación en curso.

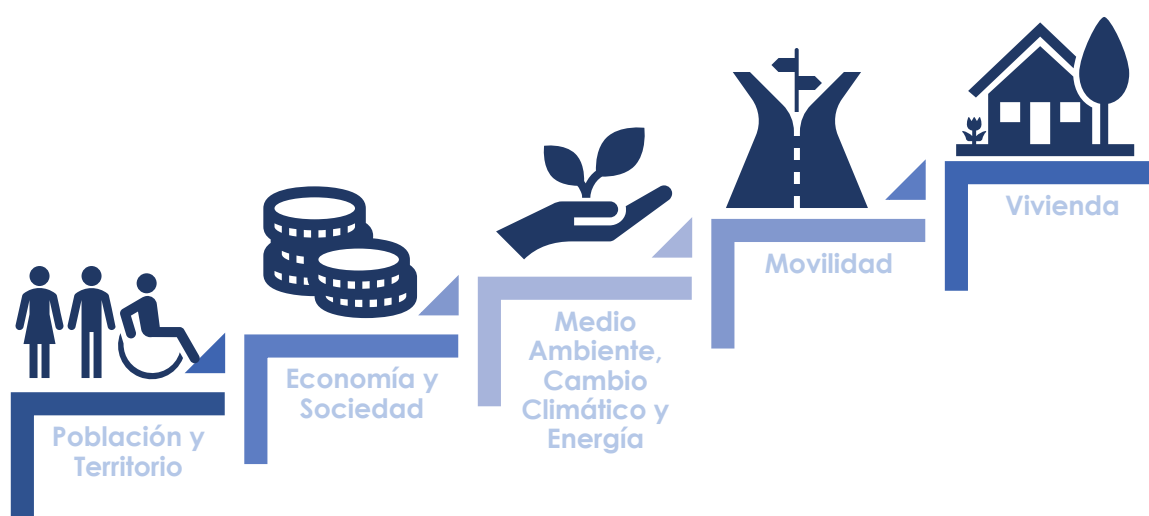
Durante la fase de Formulación Estratégica, se definió un Marco Estratégico específico para La Alpujarra, basado en un análisis preliminar y alineado con los principios y acciones de la Agenda Urbana Española. Este proceso también integró visiones y estrategias sectoriales recientes, proporcionando una respuesta integral y coherente a los desafíos identificados.

El éxito de este proceso ha sido posible gracias a la colaboración entre instituciones, sectores sociales y ciudadanía de la región, quienes han apoyado tanto los retos señalados como las estrategias diseñadas para afrontarlos. La meta es construir un modelo de ciudad que cumpla con los objetivos de la Agenda Urbana Española, proyectando el Área Urbana Funcional de La Alpujarra hacia 2030 con una visión, misión y valores claros, y sentando las bases para implementar el Plan de Acción de la Agenda Urbana en este horizonte temporal.

1.1. Misión, Visión y Valores

El desarrollo de la Agenda Urbana comienza con un análisis y evaluación exhaustiva del Área Urbana correspondiente. Este proceso facilita la identificación de sus Debilidades, Amenazas, Fortalezas y Oportunidades, así como de los desafíos específicos que requieren atención.

El análisis DAFO y los retos detectados se estructuran según los ámbitos definidos en el estudio de referencia, basándose en el diagnóstico y resumen territorial proporcionado por la Agenda Urbana Española, disponible en el enlace indicado (https://cdn.mitma.gob.es/portal-web-drupal/AUE/02_00-doc_diagnostico.pdf).



El avance hacia una visión moderna de la ciudad y la elección del modelo urbano óptimo se logra no solo mediante la revisión de diagnósticos previos, sino también al identificar y enfrentar desafíos específicos. Este progreso se concreta definiendo objetivos claros y acciones específicas dentro del Plan de Acción.

En la elaboración de este Plan, el Área Urbana Funcional de La Alpujarra de Almería ha incentivado la participación activa de la comunidad y de los actores sociales, económicos y políticos. Bajo el marco de los Objetivos de Desarrollo Sostenible (ODS) y la Agenda Urbana Española (AUE), se han definido una visión, misión y valores para la Agenda Urbana del AUF La Alpujarra de Almería. Este enfoque permite desarrollar proyectos y medidas que transformen los municipios

de La Alpujarra en espacios más sostenibles, eficientes, saludables y alineados con las necesidades actuales de la sociedad.

A continuación, se presentan la misión y visión que orientarán la Agenda Urbana del Área Urbana Funcional de La Alpujarra de Almería.

•La misión de la Agenda Urbana de La Alpujarra de Almería es crear un territorio sostenible e inclusivo, que proteja el patrimonio natural y fomente el turismo responsable, la conectividad entre municipios y la economía circular. A través de la modernización de infraestructuras, la gestión eficiente de agua y energía y la mitigación del cambio climático, se busca mejorar la calidad de vida. La gobernanza participativa, el fortalecimiento de servicios sociales y culturales y el impulso de la economía local son esenciales para un desarrollo equilibrado y adaptado a las necesidades del territorio.

Misión, es decir, el objetivo principal que piensa abordar La Alpujarra de Almería con la planificación estratégica de la Agenda Urbana 2030.

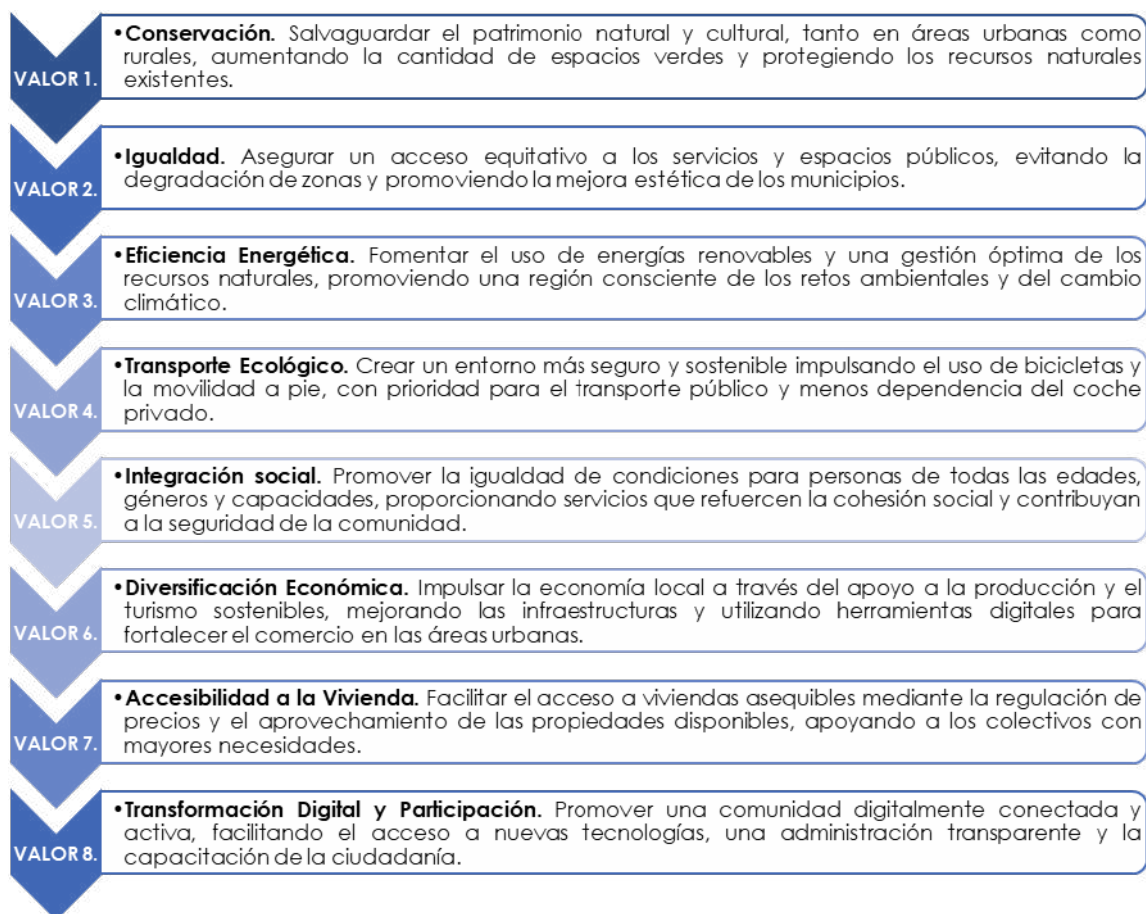


•La Agenda Urbana de La Alpujarra de Almería tiene como visión construir un territorio sostenible e inclusivo, enfocado en la preservación del patrimonio natural, la movilidad sostenible y la economía circular. A través de la modernización de infraestructuras, la gestión eficiente de recursos y el fortalecimiento de servicios sociales, busca mejorar la calidad de vida, promover el acceso a la vivienda y fomentar la equidad y empleabilidad. Todo ello se orienta a una mayor cohesión social y participación ciudadana en el desarrollo local.

Visión, es decir, las metas a futuro que se buscan lograr mediante la implementación de la Agenda Urbana 2030






La Agenda Urbana para el Área Urbana Funcional de La Alpujarra de Almería se fundamenta en principios clave que orientan sus objetivos y ejecución, mediante procedimientos claramente establecidos que delinear los pasos esenciales para su avance y éxito. En el proceso de formulación de la Agenda, se han acordado, junto con la ciudadanía, valores fundamentales que sirven de guía para toda la planificación estratégica. Estos principios y objetivos, basados en los desafíos y fortalezas detectados, son esenciales para su desarrollo integral.



1.2. Mirada Estratégica

La visión estratégica de la Agenda Urbana para el Área Urbana Funcional de La Alpujarra de Almería se basa en los mismos ámbitos que componen el análisis de esta Agenda, sirviendo de guía para alcanzar el desarrollo regional previsto para 2030. Estos fundamentos fueron expuestos previamente en la sección de Misión, Visión y Valores.


Cada área está alineada con los Objetivos Estratégicos de la Agenda Urbana Española e incluye una serie de desafíos fundamentales identificados a partir del análisis realizado para este entorno urbano.


MARCO ESTRATÉGICO AUF LA ALPUJARRA DE ALMERÍA		OBJETIVOS DE AUE ALINEADOS
Población y Territorio	Conseguir un entorno bien cuidado y áreas verdes armoniosas y accesibles para todos.	
Vivienda	Ampliar el acceso equitativo a oportunidades para los colectivos en situación de vulnerabilidad.	
Medio Ambiente, Cambio Climático y Energía	Combatir el cambio climático mediante la implementación de estrategias eficaces para mejorar la gestión de residuos y recursos, además de fomentar y utilizar energías renovables y limpias.	
Movilidad	Ciudad comprometida con avanzar hacia un sistema de transporte público sostenible y eficiente, promoviendo al mismo tiempo el ciclismo y la caminata como formas de movilidad.	
Economía y Sociedad	Compromiso con una economía diversificada, impulsada mediante la actualización de los mecanismos de desarrollo urbano y el apoyo a la participación comunitaria.	

2. RETOS IDENTIFICADOS

OBJETIVOS ESPECÍFICOS DE AUE	ÁMBITO DE ACTUACIÓN	RETOS AU ÁREA URBANA FUNCIONAL DE LA ALPUJARRA DE ALMERÍA	
	Población y territorio	R1	PROMOVER CAMPAÑAS DE SENSIBILIZACIÓN Y EDUCACIÓN SOBRE EL PATRIMONIO NATURAL.
	Población y territorio	R2	IMPLEMENTAR PROGRAMAS DE TURISMO SOSTENIBLE Y SEÑALIZACIÓN DE RUTAS QUE VALORICEN LOS RECURSOS NATURALES, ASÍ COMO VALORIZACIÓN DE LOS ACTIVOS PATRIMONIALES.
	Población y territorio	R3	PROTECCIÓN DE ÁREAS NATURALES Y RESTAURACIÓN DE HÁBITATS PROTEGIDOS, CON UN ENFOQUE EN EL CAMBIO CLIMÁTICO.
	Población y territorio	R4	FACILITAR LA CONEXIÓN ENTRE MUNICIPIOS.
	Población y territorio	R5	DOTACIÓN Y MEJORA DE EQUIPAMIENTOS CULTURALES Y SOCIALES.
	Población y territorio	R6	REHABILITACIÓN DE ESPACIOS Y ÁREAS URBANAS DEGRADADAS Y EMBELLECIMIENTO DE MUNICIPIOS.
	Población y territorio	R7	IMPLEMENTAR PLANES DE DESARROLLO TERRITORIAL QUE ABORDEN EL CRECIMIENTO DE LA POBLACIÓN DISEMINADA, ASEGURANDO UNA PROVISIÓN EFICIENTE DE SERVICIOS PÚBLICOS.
	Medio Ambiente, Cambio	R8	IMPLEMENTAR MEDIDAS PARA PREVENIR Y MITIGAR EL IMPACTO DEL CAMBIO CLIMÁTICO.

OBJETIVOS ESPECÍFICOS DE AUE	ÁMBITO DE ACTUACIÓN	RETOS AU ÁREA URBANA FUNCIONAL DE LA ALPUJARRA DE ALMERÍA	
	Climático y Energía		
	Medio Ambiente, Cambio Climático y Energía	R9	MODERNIZAR Y ADAPTAR LAS INFRAESTRUCTURAS PARA FACILITAR LA ECONOMÍA CIRCULAR, COMO EL DESARROLLO DE SISTEMAS EFICIENTES DE RECOGIDA DE RESIDUOS Y LA CREACIÓN DE PUNTOS LIMPIOS.
	Medio Ambiente, Cambio Climático y Energía	R10	OPTIMIZACIÓN DEL USO DEL AGUA Y DESARROLLO DE UNA GESTIÓN EFICIENTE Y SOSTENIBLE.
	Medio Ambiente, Cambio Climático y Energía	R11	MEJORAS EN LA EFICIENCIA ENERGÉTICA Y FOMENTO DE LAS ENERGÍAS RENOVABLES.
	Movilidad	R13	DESARROLLO DE PLANES DE MOVILIDAD EN LOS MUNICIPIOS Y DE ÁMBITO COMARCAL.
	Movilidad	R14	MEJORA DE LA INFRAESTRUCTURA DE TRANSPORTE PÚBLICO.
	Movilidad	R15	PROMOVER EL FOMENTO DE LA MOVILIDAD SOSTENIBLE Y MEJORAS DE INFRAESTRUCTURAS SOSTENIBLES.
	Economía y sociedad	R16	PROMOVER POLÍTICAS DE ENVEJECIMIENTO ACTIVO PARA LA POBLACIÓN MAYOR.
	Economía y sociedad	R17	MEJORAR LA EMPLEABILIDAD DE LAS PERSONAS EN DESEMPLEO.

OBJETIVOS ESPECÍFICOS DE AUE	ÁMBITO DE ACTUACIÓN	RETOS AU ÁREA URBANA FUNCIONAL DE LA ALPUJARRA DE ALMERÍA	
	Economía y sociedad	R18	DESARROLLAR POLÍTICAS DE EQUIDAD DE GÉNERO EN EL MERCADO LABORAL.
	Economía y sociedad	R19	FORTALECER LA OFERTA DE SERVICIOS DE ATENCIÓN A LA DEPENDENCIA, ASEGURANDO EL ACCESO UNIVERSAL Y EQUITATIVO A ESTOS SERVICIOS.
	Economía y sociedad	R20	FORTALECER LA INFRAESTRUCTURA DE SERVICIOS PARA PERSONAS MAYORES Y CREAR PROGRAMAS DE OCIO JUVENIL.
	Economía y Sociedad	R21	CREAR ESTRATEGIAS DE RETENCIÓN Y ATRACCIÓN DE POBLACIÓN, ESPECIALMENTE JOVEN.
	Economía y Sociedad	R22	IMPULSAR POLÍTICAS PARA FOMENTAR LA MECANIZACIÓN DE LA AGRICULTURA Y MODERNIZAR LOS PROCESOS DE PRODUCCIÓN, PROMOVRIENDO LA COMPETITIVIDAD EN EL SECTOR AGRARIO.
	Economía y Sociedad	R23	IMPULSAR LA INICIATIVA EMPRENDEDORA Y FOMENTAR LA DIVERSIFICACIÓN ECONÓMICA Y LA CREACIÓN DE EMPLEO.
	Economía y Sociedad	R24	IMPLEMENTAR INICIATIVAS DE DESARROLLO TURÍSTICO Y COMERCIAL EN MUNICIPIOS CON LIMITADA OFERTA, APROVECHANDO LOS RECURSOS NATURALES Y CULTURALES LOCALES.
	Vivienda	R25	IMPLEMENTAR MEDIDAS DE REORDENACIÓN URBANA QUE PROMUEVAN LA CONCENTRACIÓN DE

OBJETIVOS ESPECÍFICOS DE AUE	ÁMBITO DE ACTUACIÓN	RETOS AU ÁREA URBANA FUNCIONAL DE LA ALPUJARRA DE ALMERÍA	
			VIVIENDAS Y SERVICIOS EN ÁREAS ESTRATÉGICAS.
	Vivienda	R26	INCENTIVAR LA REHABILITACIÓN DE VIVIENDAS ANTIGUAS PARA MEJORAR LA EFICIENCIA ENERGÉTICA Y APROVECHAR EL PARQUE INMOBILIARIO EXISTENTE.
	Vivienda	R27	FACILITAR EL ACCESO A VIVIENDA Y MEJORAR DE ACCESIBILIDAD UNIVERSAL.
	Vivienda	R28	INCREMENTAR LA CONSTRUCCIÓN DE VIVIENDAS PROTEGIDAS PARA MEJORAR EL ACCESO HABITACIONAL.
	Economía y Sociedad	R29	INTEGRAR INICIATIVAS DE DESARROLLO TECNOLÓGICO EN LAS POLÍTICAS DE PLANIFICACIÓN MUNICIPAL PARA MEJORAR LA CONECTIVIDAD Y EL ACCESO A SERVICIOS.
	Economía y Sociedad	R30	AVANZAR EN UN TERRITORIO DIGITALIZADO, HACIA LA SMARTCITY.
	Economía y Sociedad	R31	PLANIFICACIÓN CONJUNTA Y COORDINACIÓN DE INSTITUCIONES Y AGENTES CLAVE PARA EL DESARROLLO SOSTENIBLE DEL TERRITORIO.
	Economía y Sociedad	R32	FOMENTAR LA PARTICIPACIÓN CIUDADANA EN LOS PROCESOS DE TOMA DE DECISIONES Y MEJORA DE LA GOBERNANZA.

El Plan de Acción de la Agenda Urbana para La Alpujarra de Almería se inicia con un análisis DAFO enriquecido con aportes de diversas áreas municipales. Este plan está estructurado en tres EJES DE INTERVENCIÓN, organizados de acuerdo a su impacto y abarcando temas como medio ambiente, cambio climático, inclusión social, entre otros. Comprende múltiples proyectos e iniciativas detalladas en documentos extensos que ofrecen información completa sobre el presupuesto, tiempos de ejecución, indicadores y otros elementos clave, organizados en 21 LÍNEAS DE ACTUACIÓN.

DIMENSIÓN		LÍNEAS DE ACTUACIÓN	OBJETIVOS OPERATIVOS
MEJORAR LA DIMENSIÓN FÍSICA Y MEDIOAMBIENTAL	LÍNEA 1	TERR.1.1. MEJORA DE LAS INFRAESTRUCTURAS DE CONEXIÓN URBANO-RURAL en el AUF	1. Mejorar la conexión entre localidades del AUF.
	LÍNEA 2	TERR.1.2. SENDEROS PAISAJÍSTICOS Y PUESTA EN VALOR DEL PATRIMONIO NATURAL, CULTURAL Y ETNOGRÁFICO	1. Creación y diseño de nuevos corredores y zonas verdes.
			2. Creación de senderos peatonales y ciclistas para la promoción del ciclismo, del deporte a pie y del patrimonio natural.
	LÍNEA 3	TERR.2.1. REGENERACIÓN, RENATURALIZACIÓN Y REVITALIZACIÓN DE LOS NÚCLEOS URBANOS	1. Mejora de la accesibilidad y de las instalaciones de las infraestructuras básicas.
			2. Creación de nuevas zonas verdes, así como la incorporación de zonas de sombra.
3. Regenerar y potenciar los espacios naturales.			
LÍNEA 4	TERR.2.2. EQUIPAMIENTOS PARA LA REHABILITACIÓN DE CENTROS URBANOS	1. Creación y rehabilitación de diferentes dotaciones necesarias para la vida cotidiana de la ciudadanía y favorecer la ciudad de proximidad.	
LÍNEA 16	TERR.8.1. FOMENTO DE LA REHABILITACIÓN DE VIVIENDAS,	1. Restauración del parque de vivienda.	

DIMENSIÓN		LÍNEAS DE ACTUACIÓN	OBJETIVOS OPERATIVOS
MEJORAR LA DIMENSIÓN ECONÓMICA Y COMPETITIVA	LÍNEA 17	EDIFICIOS Y ENTORNOS RESIDENCIALES	
		TERR.8.2. PROMOCIÓN DE VIVIENDAS Y MOVILIZACIÓN DE LAS VACÍAS PARA ALQUILER ASEQUIBLE	1. Favorecer el acceso a la vivienda.
	LÍNEA 5	MAB. 3.1. ACTUACIONES AMBIENTALES DEL PLAN DE MITIGACIÓN Y ADAPTACIÓN AL CAMBIO CLIMÁTICO en el AUF	1. Elaboración de nueva normativa para afrontar el cambio climático.
	LÍNEA 6	MAB. 4.1. PROGRAMA DE EFICIENCIA DEL CICLO URBANO DEL AGUA en el AUF	1. Programas para la concienciación de la gestión del agua.
			2. Modernización de las infraestructuras de abastecimiento y recogida de agua.
	LÍNEA 7	MAB. 4.2. PROGRAMA DE EFICIENCIA ENERGÉTICA E IMPULSO AL USO DE ENERGÍAS RENOVABLES Y SU GESTIÓN	1. Modernización de las infraestructuras de abastecimiento y recogida de agua.
			2. Mejorar la gestión de los residuos.
	LÍNEA 8	MAB. 4.3. IMPULSO A LA ECONOMÍA CIRCULAR EN TODOS LOS SECTORES	1. Impulso de la economía circular.
	LÍNEA 9	MAB. 5.1. DESARROLLO DE UN TRANSPORTE PÚBLICO EFICIENTE E INNOVADOR EN EL AUF	1. Mejora del funcionamiento del transporte público.
			2. Mayor control del tráfico rodado.
LÍNEA 10	MAB. 5.2. INFRAESTRUCTURA PARA MEJORA DE LA MOVILIDAD SOSTENIBLE en el AUF	1. Incorporación de nuevos carriles bici y peatonales.	
LÍNEA 13	ECON. 7.1. PLAN DE ACCIÓN PARA IMPULSAR LA ATRACCIÓN ECONÓMICA AL ÁREA URBANA FUNCIONAL	1. Impulso del turismo del Área Urbana Funcional.	
		LÍNEA 14	ECON. 7.2. MEJORA DEL EMPLEO, FORMACIÓN, INNOVACIÓN, Y DE

DIMENSIÓN		LÍNEAS DE ACTUACIÓN	OBJETIVOS OPERATIVOS
		LA COMPETITIVIDAD EMPRESARIAL Y COMERCIAL DEL ÁREA URBANA FUNCIONAL	del comercio Local y la diversificación de la economía del Área Urbana Funcional.
	LÍNEA 15	ECON. 7.3. IMPULSO A LA PRODUCCIÓN AGRÍCOLA SOSTENIBLE Y ALIMENTACIÓN SALUDABLE	1. Impulso de la agricultura de la región mediante la promoción de la agricultura y la concienciación entre la ciudadanía del consumo de los productos autóctonos.
	LÍNEA 18	ECON. 9.1. MEJORA DE LA INFRAESTRUCTURA DE BANDA ANCHA, COMPETENCIAS DIGITALES Y ADMÓN. ELECTRÓNICA	1. Modernización de los municipios perteneciente al Área Urbana Funcional.
	LÍNEA 19	ECON. 9.2. APLICACIONES SMART-CITY EN EL ÁREA URBANA FUNCIONAL	1. Modernización de los municipios perteneciente al Área Urbano Funcional.
MEJORAR LA DIMENSIÓN SOCIAL	LÍNEA 11	SOC. 6.1. INFRAESTRUCTURA Y PROGRAMAS PARA LA MEJORA DE LA INTEGRACIÓN SOCIAL Y LOS SERVICIOS A PERSONAS EN SITUACIÓN DE VULNERABILIDAD	1. Reducción del desempleo de los grupos más desfavorecidos.
			2. Mejora de la convivencia entre personas de diferente cultura o procedencia.
	LÍNEA 12	SOC. 6.2. PROGRAMAS PARA LA MEJORA DE LA CALIDAD DE VIDA, PROMOCIÓN DE LA IGUALDAD Y BIENESTAR SOCIAL	1. Mejora de la calidad de vida y de los servicios de los grupos desfavorecidos.
	LÍNEA 20	SOC. 10.1. OBSERVATORIO TERRITORIAL DEL ÁREA URBANA FUNCIONAL Y GOBERNANZA MULTINIVEL	1. Promoción de una gobernanza transparente y transversal a partir de medidas que apoye la formación de funcionarios, la financiación y la participación ciudadana.
	LÍNEA 21	SOC. 10.2. APOYO TÉCNICO E IMPULSO A LAS AGENDAS URBANAS Y RURALES DEL ÁREA URBANA FUNCIONAL	1. Mayor implicación por parte de la ciudadanía con el desarrollo de las Agendas Urbanas y Rurales.